



BASE DATI BENI IMMOBILIARI

Collocazione del Bene Culturale	
Codice descrittivo	Li-1-Mi-A-UN-A1-V2-11
Denominazione	Via del Sale
Tipologia	Strada
Localizzazione	Colle di Tenda, 12025 - Limone Piemonte
Coordinate GPS	44°09'23.9"N+7°33'49.4"E (44.156648 7.5615233)
Natura	Puntuale
Vocazione iniziale	Militare
Vocazione attuale	Civile
Utilizzo iniziale	Strada
Utilizzo attuale	Strada / Sentiero Escursionistico
Proprietà	Multiple
Protezione	No
Parole chiave	Strada, via del Sale, collegamento, commercio, itinerario escursionistico, Vermenegna-Roya.

Informazioni sulla situazione del bene culturale	
Accesso	Dal paese di Limone Piemonte si raggiunge, via strada, il casello di partenza dell'ex strada militare Limone-Monesi, sul Colle di Tenda.
Contesto	L'antica strada dal Colle di Tenda, costeggia il confine, per poi svilupparsi tra territorio francese e ligure.
Elementi cartografici	ND (cfr. Portolio immagini)
Accessibilità esterna	Percorso sterrato.
Condizioni di visita	Accesso e visita libera, dalla primavera all'autunno, con € 15 di ticket al giorno per vettura.
Descrizione generale	Una storica strada che conduceva da Limone Piemonte al mare e che oggi è un itinerario in quota che collega il Colle di Tenda a Monesi (paese dell'entroterra ligure) e che viene percorso dalla primavera all'autunno in bici, in moto o a piedi. Si sviluppa a mezza costa, a quote comprese tra i 1800 e 2000 m s.l.m., interessando due Stati, tre Regioni, due province, un Dipartimento e dieci Comuni.
Elementi di interesse storico	Costruita ai tempi di Carlo Magno, è citata in documenti del 1207 e con i suoi oltre 800 anni di storia, può considerarsi una delle più antiche strade del sale della Penisola. È stata per anni una via strategica per il transito di merci e persone: qui vi si faceva sempre sosta per il cambio dei quadrupedi e del conducente, per poi proseguire verso il Colle di Tenda (una delle poche vie di collegamento tra pianura e mare). Nel periodo ducale dei Savoia, veniva nominata come <i>via Marenca</i> , che conduce al mare; è riduttivo però identificarla quale strada commerciale, in quanto le sue funzioni erano anche amministrative e politiche. Fino alla 2 ^a Guerra Mondiale, dovevano occuparsi della manutenzione della strada e questo ha permesso la conservazione di questa importante via.
Elementi di interesse artistico	ND
Cronologia	ND
Contesto sociale-storico	Una tra le numerose via di comunicazione che collegavano la Liguria con la Francia e il Piemonte. Attraversando due Stati, oggi è oggetto di progetti di valorizzazione, quale l'Interreg Alcotra Alta Via del Sale: 39 km sterrati attraverso luoghi ricchi di biodiversità e incontaminati. Dal 2014 viene in parte percorsa da una gara di mtb.


Tradizioni Orali Via del Sale perché bisogna ricordare che, per secoli, è stato alimento base dell'alimentazione umana, basilare per la conservazione dei prodotti e per questo più prezioso dell'oro.

Portfolio	
Planimetrie, alzati ed elevati	ND
Immagini storiche	ND
Viste attuali	 <p>Tratti della Via del Sale.</p>  <p>Tratti della Via del Sale.</p>

Altre immagini



L'itinerario completo [da www.cuneoholiday.com]



L'itinerario della competizione mtb [da www.laviadelsale.com]

Portfolio e informazioni descrittive e storiche

Bibliografia	Pier Giorgio Martino, <i>La via del Sale, dal colle di Tenda al mare attraverso le strade ex-militari</i> , BBEuropa Edizioni 2016.
Datai d'archivio	ND
Legami internet	http://www.limoneturismo.it/pagina.php?id=34&lang=ita http://www.limoneturismo.it/pagina.php?id=76&lang=ita http://www.limoneturismo.it/upload/viaggio_Via_del_Sale_56_3.pdf http://www.laviadelsale.com/ http://limone-on.com/la-via-del-sale/